

# Bruchsal zu Fuß

Liebe Hügelwanderer,

schön, dass Ihr unsere Wanderwege in Bruchsal entdecken möchtet. Bruchsal bietet Euch eine abwechslungsreiche Natur, wie zum Beispiel das Naturschutzgebiet Michaelsberg mit der Barockkapelle, einer besonderen Flora und Fauna, sowie einer weiten Aussicht über die Rheinebene. Zahlreiche Streuobstwiesen, leuchtende Weinreben, einzigartige Hohlwege und die grünen Wälder geben dem Berg seinen Charme.

Diese Wanderkarte begleitet Euch auf unseren spannenden Wandertouren in Bruchsal und seinen Stadtteilen. Jede Tour wird mit der Farbe des jeweiligen Tourenlogos in der Karte dargestellt. Das Tourenlogo befindet sich am Start und am Ziel, sowie entlang der Wandertouren zur Orientierung. Der jeweilige QR-Code führt Euch zur digitalen Wegführung mit GPX-Daten.

Abseits der Wanderwege lockt die Spargelmetropole Bruchsal auch kulturell mit ihrem prunkvollen Barockschloss, Europas größtem Musikautomaten-Museum, der prachtvollen Barockkirche St. Peter und vielfältigen Veranstaltungen.

Weitere Informationen gibt es unter **07251 50594-61** oder auf [www.bruchsal-erleben.de](http://www.bruchsal-erleben.de).

Wir wünschen Euch viel Spaß auf Euren Wandertouren und eine erlebnisreiche Zeit in unserer schönen Natur!

Euer Team der  
Touristinformation Bruchsal

## BR1 – Drachenrundweg auf dem Michaelsberg



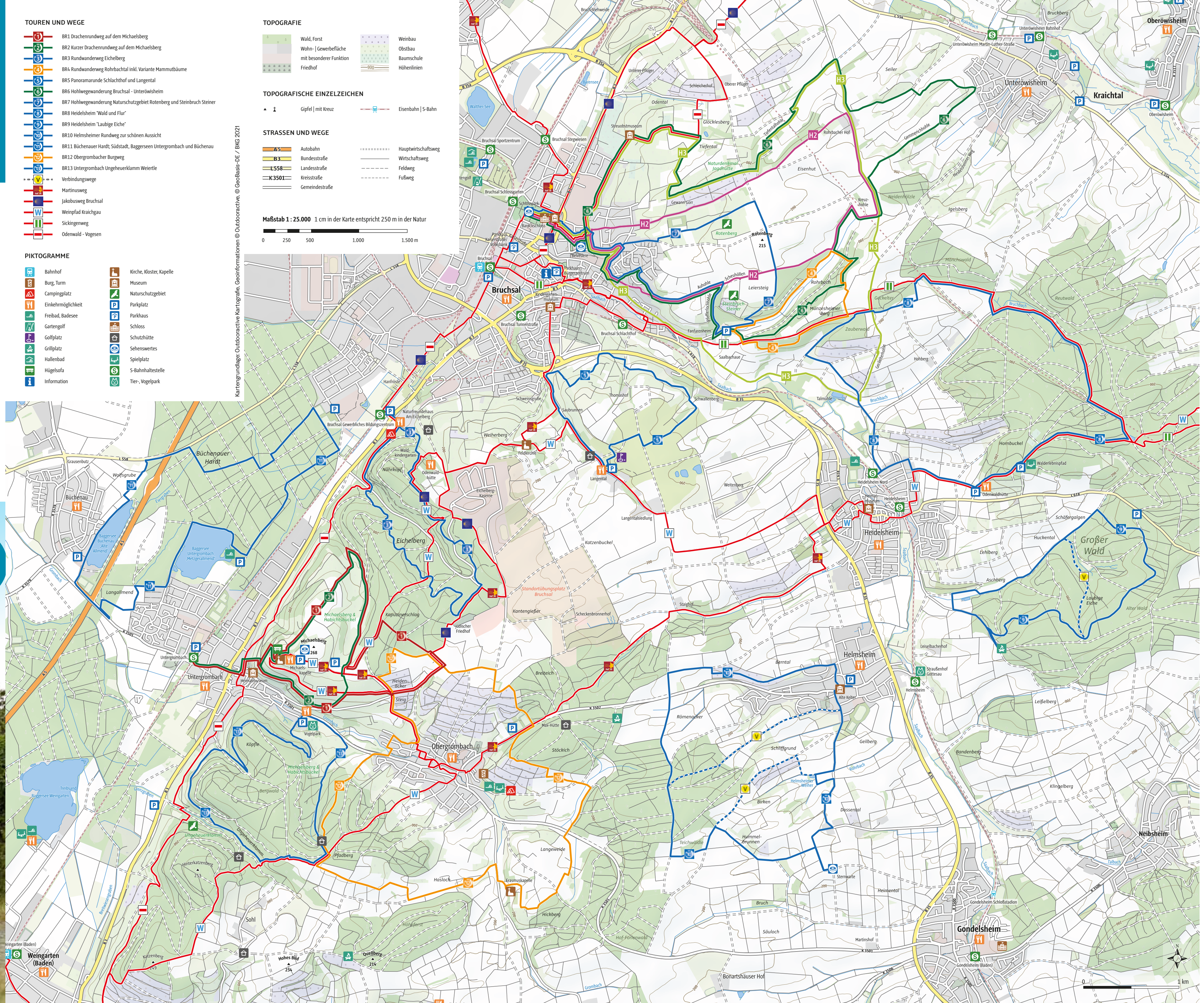
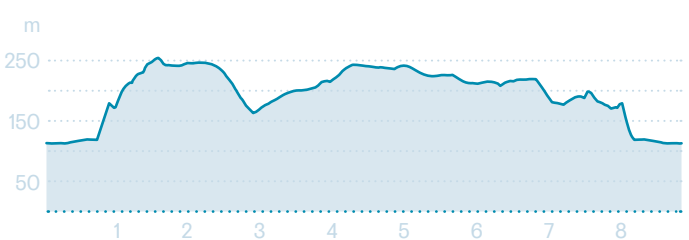
Vom Bahnhof Untergrombach führt die Wanderung entlang des Kappelbergs und über den Römerichberg hinauf zum Michaelsberg, dessen Kapelle schon weithin sichtbar ist. Der Aufstieg an Kernobstalleen und Streuobstwiesen vorbei, mit zahlreichen Tieren und seltenen Pflanzen, wird begleitet von schönen Ausblicken auf Obergrombach und die malerische Landschaft des Kraichgaus. Highlights sind der grandiose Ausblick vom Michaelsberg und die reizvoll gelegene Kapelle.

Strecke **8,9 km** Dauer **2:36 h**

Höhenmeter **224 hm** Schwierigkeit **mittel**

Start / Ziel **Bahnhof Untergrombach, einer der drei Wanderparkplätze**

Highlights **Kapelle Michaelsberg, weite Ausblicke, Naturschutzgebiet**



- ### TOUREN UND WEGE
- BR1 Drachenrundweg auf dem Michaelsberg
  - BR2 Kurzer Drachenrundweg auf dem Michaelsberg
  - BR3 Rundwanderweg Eichelberg
  - BR4 Rundwanderweg Rohrbachtal inkl. Variante Mammutbäume
  - BR5 Panoramarunde Schlachhof und Langental
  - BR6 Hohlwegwanderung Bruchsal - Unteröwisheim
  - BR7 Hohlwegwanderung Naturschutzgebiet Rotenberg und Steinbruch Steiner
  - BR8 Heidesheim "Wald und Flur"
  - BR9 Heidesheim "Laubige Eiche"
  - BR10 Helmsheimer Rundweg zur schönen Aussicht
  - BR11 Büchenauer Hardt; Südstadt, Baggersee Untergrombach und Büchenau
  - BR12 Obergrombacher Burgweg
  - BR13 Untergrombach Ungeheuerklamm Weierle

- ### PIKTOGRAMME
- |                    |                          |
|--------------------|--------------------------|
| Bahnhof            | Kirche, Kloster, Kapelle |
| Burg, Turm         | Museum                   |
| Campingplatz       | Naturschutzgebiet        |
| Einkehrmöglichkeit | Parkplatz                |
| Freibad, Badesee   | Parkhaus                 |
| Gartengolf         | Schloss                  |
| Golfplatz          | Schutzhütte              |
| Grillplatz         | Sehenswertes             |
| Hallenbad          | Spielplatz               |
| Hügelsofa          | S-Bahnhaltestelle        |
| Information        | Tier-, Vogelpark         |

- ### TOPOGRAFIE
- Wald, Forst
  - Wohn- / Gewerbefläche mit besonderer Funktion
  - Friedhof
  - Weinbau
  - Obstbau
  - Baumschule
  - Höhenlinien
- ### TOPOGRAFISCHE EINZELZEICHEN
- Gipfel | mit Kreuz
  - Eisenbahn | S-Bahn
  - Hauptwirtschaftsweg
  - Wirtschaftsweg
  - Feldweg
  - Fußweg
- ### STRASSEN UND WEGE
- A 5 Autobahn
  - B 3 Bundesstraße
  - L 558 Landesstraße
  - K 3501 Kreisstraße
  - Gemeindestraße
- Maßstab 1 : 25.000 1 cm in der Karte entspricht 250 m in der Natur

bruchsal-erleben.de

Hotel Scheffelhöhe (Rucksee)  
Martin Heintzen (BR10)  
Giesinger (BR8)  
Geführte Wanderungen)  
Stromberg (BR7, BR9, BR3, Familienzeit,  
E11W (BR3, BR4, BR6, BR11))  
Münch (BR3, BR4, BR6, BR11)  
Blindenhörweg  
Touristinformation Bruchsal  
Telefon: 07251 50594-61  
Touristinformation@brtm.de

Bruchsal hat einiges an Sehenswertem zu bieten. Und bei uns wohnen Sie mittendrin.

Freuen Sie sich auf:  
- Nutzung unseres Wellness- und Fitnessbereichs  
- Eintritt in das Bruchsaler Barockschloss  
- Besichtigung des Deutschen Museums  
- Ab 189,00 € pro Person im Doppelzimmer  
Tel.: +49 (0)7251 / 802-0; hotel@schneffelhoe.de



15 Wandertouren  
Rund um Bruchsal

# Zu Fuß!



Land der 1000 Hügel

Kraichgau-Stromberg

Stand 2021

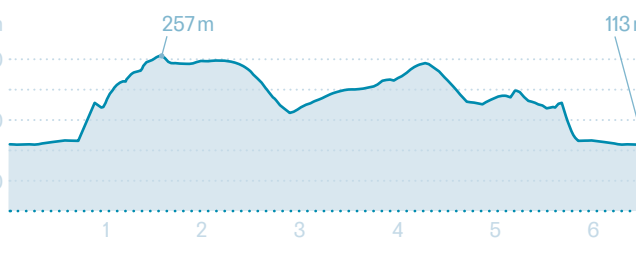


**BR2 – Kurzer Drachenrundweg auf dem Michaelsberg**



Die kurze Variante des Drachenrundwegs (BR1) startet ebenfalls vom Bahnhof in Untergrombach und führt durch Streuobstwiesen und Kernobstalleen entlang des Kappelbergs und des Kaiserbergs einmal um den Michaelsberg. Begleitet von zahlreichen Tieren, seltenen Pflanzen und Schmetterlingsarten. Dazu materische Ausblicke auf Obergrombach und die umliegende Landschaft des Kraichgaus. Höhepunkt ist der wunderschöne Ausblick vor der Kapelle auf dem Michaelsberg.

|              |  |               |        |
|--------------|--|---------------|--------|
| Strecke      | 6,5 km   | Dauer         | 2:00 h |
| Höhenmeter   | 223 hm   | Schwierigkeit | mittel |
| Start / Ziel | Bahnhof Untergrombach, einer der drei Wanderparkplätze   |               |        |
| Highlights   | Kapelle Michaelsberg, weite Ausblicke, Naturschutzgebiet |               |        |

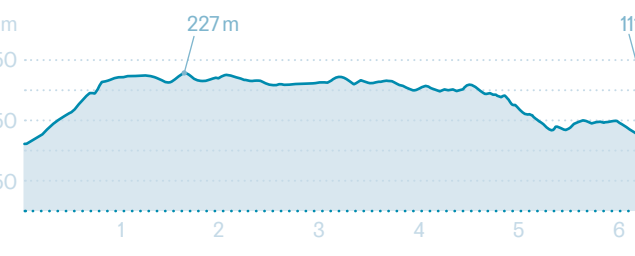


**BR3 – Rundwanderweg Eichelberg**



Die Wanderung beginnt am P&R Parkplatz an der S-Bahnhaltestelle Gewerbliches Bildungszentrum und führt zwischen Naturfreundehaus und Steinbruch bergauf durch den Wald zur Näher-Quelle. An Kernobstalleen und Streuobstwiesen entlang und vorbei am Jüdischen Friedhof, umrundet die Tour, stetig durch Wald führend, den Eichelberg. Zurück am Naturfreundehaus kann man bei leckeren Speisen und Getränken die Tour gemütlich ausklingen lassen.

|              |  |               |        |
|--------------|--|---------------|--------|
| Strecke      | 6,4 km   | Dauer         | 1:52 h |
| Höhenmeter   | 115 hm   | Schwierigkeit | mittel |
| Start / Ziel | S-Bahnhaltestelle / P&R Parkplatz Gewerbliches Bildungszentrum |               |        |
| Highlights   | Näher-Quelle, Kernobstalleen, Jüdischer Friedhof               |               |        |

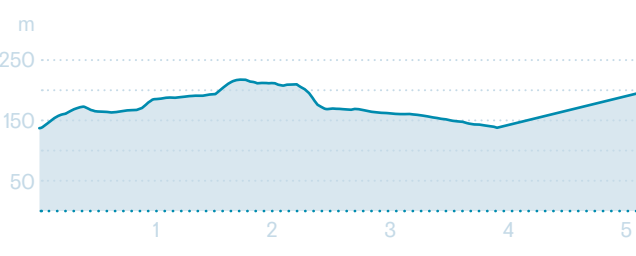


**BR4 – Rundwanderweg Rohrbachtal**



Die beschauliche Wanderung startet am Parkplatz am Fanfareheim. Über den Münzesheimer Berg und durch den Zauberwald führt die Tour durch Wald, Streuobstwiesen und Felder und lässt die Natur in vollen Zügen genießen. Entlang des idyllischen Rohrbachs geht es zurück zum Ausgangspunkt am Fanfareheim. Zum Abschluss bietet sich der Besuch des Barockschlosses in Bruchsal an, mit Einkehrmöglichkeit in einer der zahlreichen Gaststätten in der Stadt.

|              |                                  |               |        |
|--------------|----------------------------------|---------------|--------|
| Strecke      | 5,4 km                           | Dauer         | 1:28 h |
| Höhenmeter   | 139 hm                           | Schwierigkeit | mittel |
| Start / Ziel | Fanfareheim                      |               |        |
| Highlights   | Barockschloss, Naturschutzgebiet |               |        |

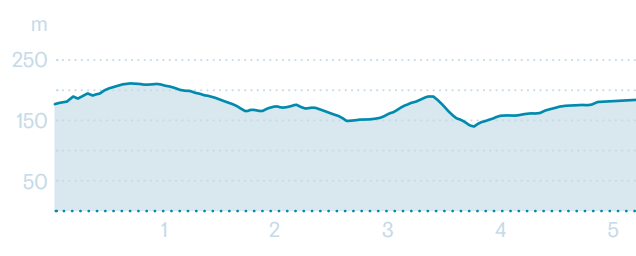


**BR5 – Panoramarunde Schlachthof und Langental**



Ausgangspunkt ist die S-Bahnhaltestelle am Schlachthof. In einem großen Bogen führt die Wanderung durch Wiesen und Felder, entlang dem Hardtgraben und vorbei am Saubrunnen bis zum Golfplatz, wo sich eine Einkehr im Clubrestaurant des Golfclubs anbietet. Dabei wird die Rundtour ihrem Namen als Panoramarunde ganz gerecht. An der Driving Range vorbei, geht es einmal quer durch das satte Grün der Golfanlage und dann westlich durch die Felder zum Ausgangspunkt zurück.

|              |                                     |               |        |
|--------------|-------------------------------------|---------------|--------|
| Strecke      | 5,7 km                              | Dauer         | 1:32 h |
| Höhenmeter   | 114 hm                              | Schwierigkeit | mittel |
| Start / Ziel | Schlachthof                         |               |        |
| Highlights   | Golfplatz Bruchsal, weite Ausblicke |               |        |



**BR6 – Hohlwegewanderung Bruchsal-Unteröwisheim**




Diese Hohlwegewanderung offenbart den längsten Hohlweg-Genuss. Durch die „Auhohle“, die „Scheuhöhlen“ und die „Gemmerichhohle“ gelangt man nach Unteröwisheim, wo man in einer der zahlreichen Gaststätten und Besenwirtschaften einkehren kann. Über den Rohrbacher Hof und die „Kreuzhohle“ geht es durch die „Tiefenthalhohle“ hinab ins Tieftal. Durch die Weinberge, Streuobstwiesen und an Unteröwisheim vorbei gelangt man zurück in die Bruchsaler Innenstadt.

|              |   |               |        |
|--------------|---|---------------|--------|
| Strecke      | 16,5 km   | Dauer         | 4:26 h |
| Höhenmeter   | 298 hm  | Schwierigkeit | mittel |
| Start / Ziel | Schloss, Fanfareheim                                  |               |        |
| Highlights   | Hohlwege, Streuobstwiesen, Schloss, Naturschutzgebiet |               |        |

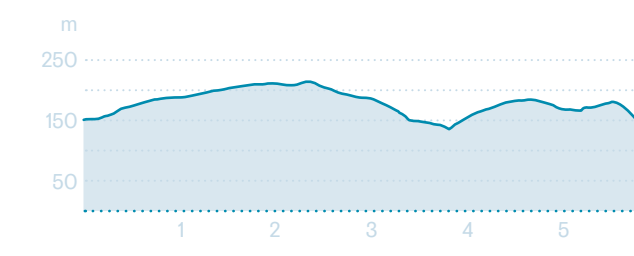


**BR7 – Hohlwegewanderung Naturschutzgebiet Rotenberg und Steinbruch Steiner**



Während der Eiszeit lagerten Winde aus dem Gletscherumfeld im Rheintal eine bis zu 15 m mächtige Lössschicht im Kraichgau ab. Auf viel befahrenen Feld- und Verbindungswegen schnitten sich Hohlwege tief in den Untergrund ein. Die Hohlwegetour führt ohne größere Steigungen durch Streuobstwiesen und zwei Hohlwege über den Rotenberg. Die „Auhohle“ und die folgende „Pfaffenlochhohle“ zeigen sich in ihrer wildromantischen Form und offenbaren hier eine der Besonderheiten des Kraichgaus.

|              |   |               |        |
|--------------|---|---------------|--------|
| Strecke      | 8,6 km  | Dauer         | 2:20 h |
| Höhenmeter   | 184 hm  | Schwierigkeit | mittel |
| Start / Ziel | Schloss, Fanfareheim                                  |               |        |
| Highlights   | Hohlwege, Streuobstwiesen, Schloss, Naturschutzgebiet |               |        |

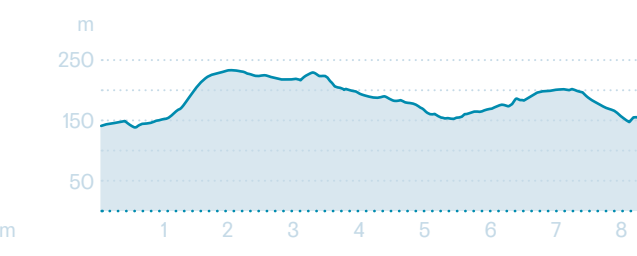


**BR8 – Heildesheim „Wald und Flur“**



Eine familienfreundliche Wanderung mit einem Waldspielplatz zum Toben und Tollen für die Kinder und einem schönen Walderlebnispfad an der Zielgeraden der Tour. Vom Startpunkt in Heildesheim führt die Wanderung durch die vielseitige Landschaft des Kraichgaus, mit seinen idyllischen Feldern, Streuobstwiesen, Wäldern und Weinreben. Ein tolles Naturerlebnis für die gesamte Familie. Zum Abschluss bietet sich der Besuch des Heimatmuseums in Heildesheim an.

|              |   |               |        |
|--------------|---|---------------|--------|
| Strecke      | 9,8 km                                      | Dauer         | 2:37 h |
| Höhenmeter   | 155 hm                                      | Schwierigkeit | mittel |
| Start / Ziel | S-Bahnhaltestelle Heildesheim Nord          |               |        |
| Highlights   | Waldspielplatz, Walderlebnispfad, Weinberge |               |        |

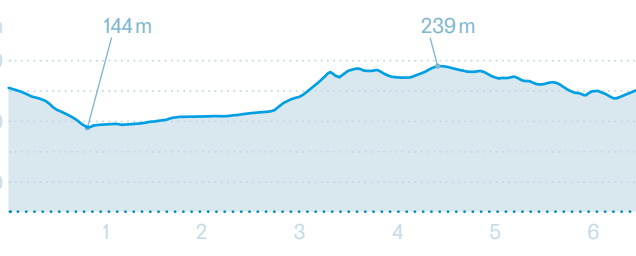


**BR9 – Heildesheim „Laubige Eiche“**



Die familienfreundliche Wandertour, die größtenteils auch mit Kinderwagen zu befahren ist, führt ausschließlich durch Wald und bedeckte Waldrandlage. Zeitweise von einem Bachlauf begleitet, in dem man Forellen beobachten kann, eignet sie sich perfekt für einen Ausflug an heißen Sommertagen. Über den Verbindungsweg lässt sich die Tour zu einer kleineren Runde abkürzen. Eine Schutzhütte mit Grillplatz und Spielwiese lädt am Ende der Tour zu einem gemütlichen Ausklang ein.

|              |  |               |        |
|--------------|--|---------------|--------|
| Strecke      | 6,5 km   | Dauer         | 1:45 h |
| Höhenmeter   | 111 hm   | Schwierigkeit | mittel |
| Start / Ziel | Wanderparkplatz Heildesheim an der L618 nach Gochsheim |               |        |
| Highlights   | Laubige Eiche  |               |        |

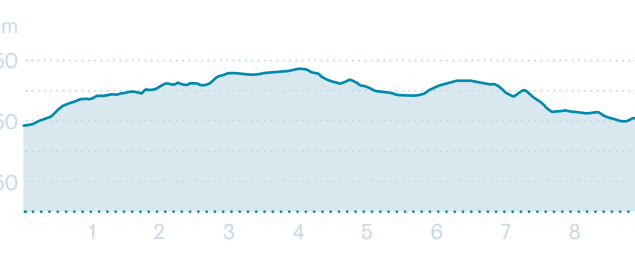


**BR10 – Helmsheimer Rundweg zur schönen Aussicht**



Die beschauliche Wanderung startet im Bruchsaler Ortsteil Helmsheim. Vorbei am Haus der Alten Kelter im Ort führt die Wandertour auf dem alten Ochsenweg durch die Weinreben, Felder und einige Waldabschnitte in einer großen Runde über Dossental zurück zum Ausgangspunkt. Auf der Hälfte der Wegstrecke kann ein Abstecher zur Sternwarte unternommen werden. In Helmsheim bieten sich schöne Einkehrmöglichkeiten zum Ausklang der Wandertour.

|              |   |               |        |
|--------------|---|---------------|--------|
| Strecke      | 9,2 km  | Dauer         | 2:24 h |
| Höhenmeter   | 92 hm   | Schwierigkeit | mittel |
| Start / Ziel | Verwaltungsstelle Helmsheim                               |               |        |
| Highlights   | Alte Kelter, Sternwarte Kraichtal, Teich, weite Ausblicke |               |        |

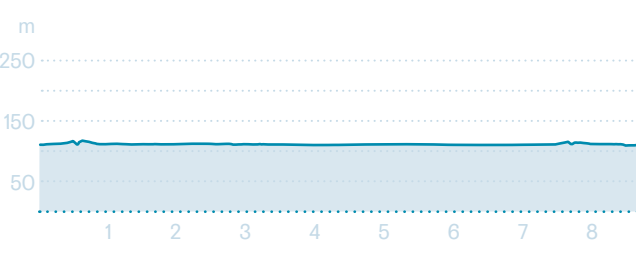


**BR11 – Büchenauer Hardt**



Die wald- und wasserreiche Wanderung startet am Sportgelände SV 62 Bruchsal. Durch den idyllischen und schattigen Forst der Büchenauer Hardt und an Auwäldern vorbei, führt die Wandertour entlang des Baggersees „Alte Allmend“ zum beliebten Badesees „Metzgerallmend“ in Untergrombach, der an warmen Sommertagen zum Baden und Verweilen auf der großzügigen Liegewiese einlädt. Von dort geht es wieder zurück zum Ausgangspunkt am Sportplatz in Bruchsal.

|              |  |               |        |
|--------------|--|---------------|--------|
| Strecke      | 9,2 km   | Dauer         | 2:14 h |
| Höhenmeter   | 9 hm   | Schwierigkeit | leicht |
| Start / Ziel | Sportplatz SV 62 Bruchsal                                      |               |        |
| Highlights   | Baggersee Büchenau, Baggersee Untergrombach, Naturschutzgebiet |               |        |

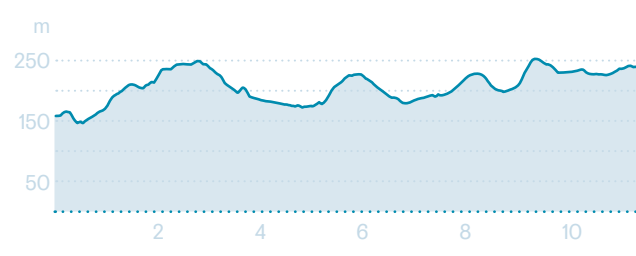


**BR12 – Obergrombacher Burgweg**



Der „Obergrombacher Burgweg“ führt größtenteils über landwirtschaftliche Wege und kurze Strecken auch auf Gras- und Waldwegen in Höhenlage einmal um das beschauliche Obergrombach herum, das einiges an Sehenswürdigkeiten in und um den Ort zu bieten hat. Dabei lassen sich die herrliche Natur des Kraichgaus und zahlreiche Ausblicke bis hin zu den Pfälzer Bergen und dem Schwarzwald mit allen Sinnen genießen.

|              |                                   |               |        |
|--------------|-----------------------------------|---------------|--------|
| Strecke      | 12,2 km                           | Dauer         | 3:15 h |
| Höhenmeter   | 231 hm                            | Schwierigkeit | leicht |
| Start / Ziel | Parkplatz Tennisclub Obergrombach |               |        |
| Highlights   | weite Ausblicke, Kapelle, Burg    |               |        |

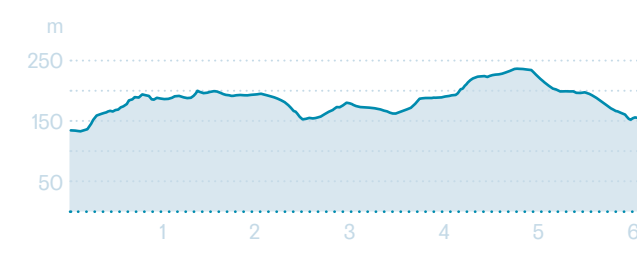


**BR13 – Untergrombach Ungeheuerklamm Weiertle**



Die Wanderung zwischen Weingarten und Untergrombach bietet erstaunliche Ausblicke in herrlicher Natur. Ungeheuer abwechslungsreich, ungeheuer schön und ungeheuer überraschend führt die Tour entlang verwilderter Streuobstwiesen durch die mystischen Schluchtwälder der Ungeheuerklamm mit ihrer beeindruckenden Flora und Fauna. Zum Abschluss der Tour bieten sich der Besuch im Vogelpark, des Heimatmuseums und Einkehrmöglichkeiten in Untergrombach an.

|              |  |               |        |
|--------------|--|---------------|--------|
| Strecke      | 6,7 km                                       | Dauer         | 1:55 h |
| Höhenmeter   | 151 hm                                       | Schwierigkeit | schwer |
| Start / Ziel | Parkplatz Vogelpark Untergrombach            |               |        |
| Highlights   | Ungeheuerklamm, Vogelpark, Naturschutzgebiet |               |        |



**BR14 – Untergrombach Ungeheuerklamm Weiertle**



Naturerlebnisse mit allen Sinnen

**Wanderzeit heißt Familienzeit**

Draußen sein, zum Entdecker werden, geheimnisvolle Hohlwege erkunden, spielen, lachen, toben und ganz nebenbei frische Waldluft schnuppern – ein Spaß für Groß und Klein. Ein freier Blick, der nicht an der Zimmerwand oder am Bildschirm endet, entspannt und tut einfach jedem gut. Dabei auch an die kleinen Wanderseute' gedacht, macht das Wandern zur Familienzeit.

Stürzt Euch gemeinsam auf dem spannenden Waldspielplatz ins Abenteuer und erforscht den Walderlebnispfad von Heildesheim. Hier ist für jedes Alter etwas dabei. Übrigens findet Ihr diese Attraktionen auf den beiden besonders familienfreundlichen Wegen BR8 und BR9.

**Geführte Wanderungen**

**Gemeinsam die Natur erleben**

Ihr sucht nach einer Möglichkeit gemeinsam mit Eurer Familie, Freunden oder Kollegen aktiv zu sein? Dann seid Ihr in Bruchsal genau richtig. Ihr könnt bei uns jederzeit Euren persönlichen Privatguide buchen. Entdeckt gemeinsam die Natur-Highlights des wunderschönen Kraichgaus und erfahrt dabei allerlei Wissenswertes über unsere Hügellandschaft. Folgt unseren Experten auf aussichtsreichen Panoramarouten durch Weinberge, Streuobstwiesen und über verwunschene Hohlwege. Ihr seid ohne Gruppe unterwegs? Dann schließt Euch unseren öffentlichen Wanderungen an. Termine findet Ihr auf [www.bruchsal-erleben.de](http://www.bruchsal-erleben.de)

